farsi prossimo

COME...

Percorsi di accoglienza, integrazione, educazione interculturale

③

L'ITALIANO PER STUDIARE



testi semplificati per l'insegnamento della Geografia

---

materiali esemplificativi elaborati da Arcangela Mastromarco

Centro COME ✶ *Cooperativa Farsi Prossimo*
Via Porpora, 26 20131 Milano ✶ tel 02.29.53.74.62 ✶ fax 02.20.40.11.19 ✶ E_mail come@farsiprossimo.it

L'ITALIA
e le parole - chiave

Ricerca di Norman Bathan e Qing Rui Wang
Scuola Elementare Brunacci Milano

Note per gli insegnanti

- ✓ Il lavoro si presenta come una proposta esemplificativa, che ogni insegnante potrà adattare alla propria realtà scolastica, sostituendo e utilizzando altri testi e altre immagini.

- ✓ Questo lavoro è stato realizzato con due bambini di V elementare, Norman (filippino, neoarrivato da sette mesi) e Qing Rui (cinese, in Italia da un anno e mezzo circa). I due alunni possedevano già i prerequisiti relativi all'orientamento, alla lettura delle carte geografiche e alla conoscenza dei diversi ambienti e quindi non è stato necessario svolgere tutta una serie di attività preparatorie che sono invece indispensabili per affrontare lo studio della geografia.

- ✓ Anche l'italiano posseduto dai due bambini ha permesso la stesura di testi che in realtà andrebbero ulteriormente semplificati per bambini con un livello di conoscenza della lingua inferiore.

- ✓ Il percorso è stato supportato da un costante lavoro di osservazione, da molte immagini che qui non compaiono per ragioni di spazio e soprattutto dall'uso del programma "Atlante Mondiale Microsoft Incarta" che permette veramente di "giocare con la Terra".

- ✓ Il testo andrebbe completato con gli elementi mancanti (flora, fauna, economia, ecc.) e arricchito con le attività, le osservazioni, gli esperimenti che facilitano lo studio geografico (es. ritagliare e costruire su un piano un mappamondo gonfiabile per comprendere il planisfero, osservare i movimenti del sole, disegnare oggetti visti dall'alto, ecc.).

- ✓ Le immagini e i testi utilizzati sono tratti dai seguenti libri:
  - Ferrara, Gujon, Mannganotto; Geografia 3; Signorelli
  - V. Piazza; L'ambiente; Nicola Milano editore
  - AA.VV.; Per capire, sussidiario per la classe quarta; Cetem

LA GEOGRAFIA

Geografia è una parola formata da altre due parole:
geo = Terra
grafia = disegno, descrizione

- Studiare la **geografia** vuol dire studiare com'è fatta la **TERRA**.
- La **Terra** è il pianeta dove noi viviamo, il nostro **Mondo**.
- La **Terra** è rotonda come una palla e gira intorno al sole.

- Il **MAPPAMONDO** è come una piccola **Terra**

  che noi possiamo guardare da vicino e far girare.

- **Il PLANISFERO** è la carta, il disegno di tutta la **Terra**.

- Le **PAROLE-CHIAVE** 🔑 sono le parole che ci permettono di aprire il cervello, di capire ☺.
- Per studiare l' **ITALIA** bisogna conoscere le ***parole-chiave*** 🔑 speciali della **geografia**.

L'ORIENTAMENTO

- **ORIENTARSI** vuol dire trovare la strada.
- In geografia **orientarsi** vuol dire trovare l'**ORIENTE**, cioè il punto dove nasce il sole.

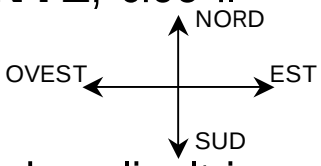

- L'**oriente** è uno dei **4 PUNTI CARDINALI**.
- Se sai dove si trova l'**oriente,** puoi trovare anche gli altri **Punti Cardinali**.
- I **PUNTI CARDINALI** si chiamano in tanti modi:

EST	o	➔ORIENTE	o	➔LEVANTE
OVEST	o	➔OCCIDENTE	o	➔PONENTE
NORD	o	➔SETTENTRIONE	o	➔MEZZANOTTE
SUD	o	➔MERIDIONE	o	➔MEZZOGIORNO

Quando il sole non si può vedere o è notte per **orientarsi** si può:

- usare la **BUSSOLA**
- guardare il cielo e cercare la **STELLA POLARE** che indica il **NORD**
- osservare il tronco di un albero: dove cresce il **muschio**, cioè dove non arriva il sole, quello è il **NORD**.

VERIFICA

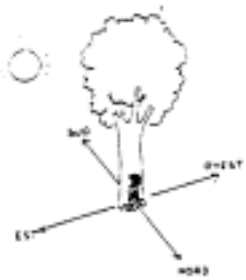

Scrivi sui puntini le parole che mancano:

✍ Il punto opposto al SUD è il ……

✍ Il punto opposto all'EST è l' ……

✍ I PUNTI CARDINALI sono……...

✍ Indica gli altri punti cardinali:

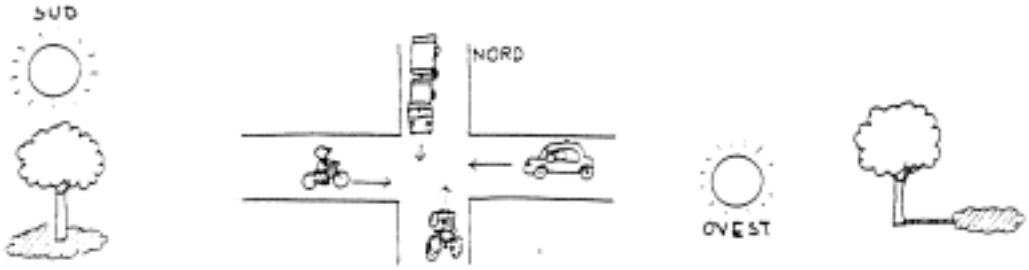

LA MONTAGNA

- **La montagna** è “un’altezza” del terreno che supera i 600 metri.
- Le montagne sono fatte di **roccia**, ma dal **piede** fino a **3.000** metri la roccia è coperta di alberi e piante.



Parole-chiave 🗝

CIMA: il punto più alto di una montagna.

PIEDE: la base della montagna.

VERSANTE: il lato di una montagna.

CATENA MONTUOSA**: una linea di montagne vicine.**

PASSO: il punto più basso dove si può passare dall’altra parte della catena.

VALLE: il territorio che si trova tra due catene di montagne.

GHIACCIAIO: si forma sulle montagne alte, dove la neve non si scioglie mai e si trasforma in ghiaccio.

VERIFICA

Disegna una montagna➔	
Disegna una catena montuosa➔	
Indica il passo in questa catena montuosa➔	
Indica la cima di questa montagna➔	

Scrivi sui puntini le parole che mancano:

✍Lo spazio compreso tra due catene montuose si chiama……..

✍La montagna si ha quando il terreno supera i …… metri di altezza.

✍In montagna gli alberi e le piante crescono fino a ……metri di altezza.

LE MONTAGNE in Italia

In Italia ci sono due grandi catene montuose:
le **ALPI** e gli **APPENNINI**.

Le ALPI si trovano a Nord e separano l'Italia dalla Francia, dalla Svizzera e dall'Austria.
Le cime più alte sono:

- il **Monte Bianco** (4.810 m)
- **il Monte Rosa** (4.633 m)

Gli APPENNINI: cominciano a Nord-ovest (Appennino Ligure) e continuano fino in Sicilia (Appennino Siculo).
Le cime più alte degli Appennini sono:

- il **Gran Sasso** (2.912 m)
- la **Maiella** (2.795 m)

I VULCANI in Italia

Nella catena degli Appennini ci sono molti **vulcani**. La maggior parte sono **inattivi** da migliaia di anni.
Nell'Appennino meridionale si trovano alcuni **vulcani attivi**:
l'**ETNA** è il più grande vulcano d'Europa e si trova in Sicilia. Negli ultimi anni ha avuto molte **eruzioni** e la lava è arrivata fino al mare.
il **VESUVIO** si trova a Napoli.
Nelle isole Eolie ci sono altri due vulcani, **STROMBOLI** e **VULCANO** da cui escono sempre cenere e fumo.

Inserire immagine del Vesuvio

Parole-chiave 🔑

VULCANO : montagna a forma di cono con un'apertura sulla cima. Ogni tanto da questa bocca escono lava, cenere e gas.
CRATERE: la bocca di un vulcano.
ERUZIONE: quando la lava esce dal vulcano in modo molto violento.
Vulcano ATTIVO: acceso, che funziona, ci possono essere eruzioni.
Vulcano INATTIVO: spento da tanti anni, non ci sono eruzioni.

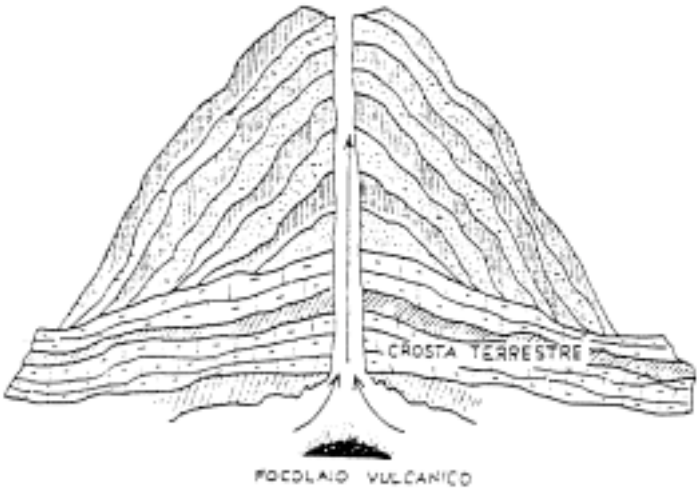

LE COLLINE in Italia

- La maggior parte del territorio italiano è occupato dalle **colline**.
- Tanti anni fa, i paesi italiani venivano costruiti sulle **colline** per difendersi dai nemici.
- Le **colline** italiane più importanti sono:

a nord ⇨ **le Colline del Garda**, **le Langhe**, **il Monferrato** e **i Colli Euganei**

nel centro ⇨ **il Chianti** in Toscana e **i Colli Albani** nel Lazio

a sud ⇨ **le Murge** in Puglia.

Inserire immagine di un paesaggio collinare

Parole-chiave 🔑

COLLINA: "un'altezza" del terreno che non supera i **600** metri.
Le cime delle colline sono tonde e non a punta.
Le colline sono coperte di piante, di alberi e di campi da coltivare.
Sulle colline ci sono molte case e molti abitanti.
In collina fa più caldo che in montagna.

VERIFICA 👁 MONTAGNE E COLLINE

Scrivi sui puntini le parole che mancano:

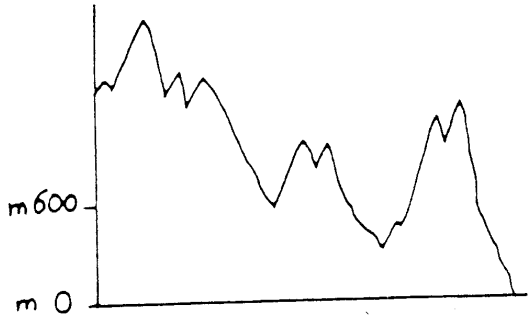 Le montagne superano i ……..metri	 Le colline non superano i ……..metri
 In montagna quasi tutte le cime sono a ……..	 In collina quasi tutte le cime sono ……
 In montagna fa più ……	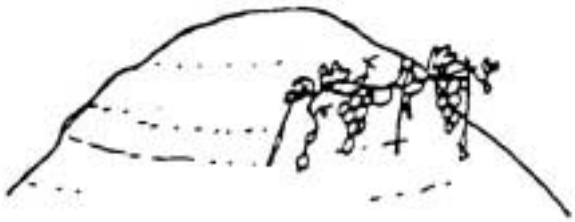 In collina fa più ……
 In montagna ci sono …….. campi coltivati	 In collina ci sono …….. campi coltivati

In montagna ci sono poche ……..	In collina ci sono molte……..

LE PIANURE in Italia

- In Italia le **pianure** sono piccole e si trovano vicino ai fiumi e alle coste.
- La **PIANURA PADANA** è la più grande e si trova nell'Italia Settentrionale, tra le Alpi e gli Appennini.
  Il suo nome viene dal fiume **Po** che i romani chiamavano **PADUS.**
- Il **TAVOLIERE DI PUGLIA** è la seconda **pianura** italiana.

Guarda sulla cartina dove si trovano le altre pianure:

Inserire immagine pianura

① la Maremma, in Toscana
② l'Agro Pontino, nel Lazio
③ la Pianura Campana
④ la Pianura Padana
⑤ la Pianura Veneta
⑥ il Tavoliere di Puglia
⑦ il Campidano, in Sardegna
⑧ la Conca del Fucino, in Abruzzo
⑨ la Piana di Catania in Sicilia

Parole-chiave

PIANURA: terreno quasi completamente diritto, piatto, dove non ci sono montagne e colline.
In pianura è più facile coltivare i campi, costruire le strade, le case le fabbriche.

IL MARE

Il **mare** è una grandissima quantità di acqua salata.
Il **mare** può essere più o meno **profondo** perché anche in fondo al **mare** ci sono montagne e pianure.
Sulle carte geografiche, se **l'azzurro** è più **scuro** vuol dire che il **mare** è molto profondo.

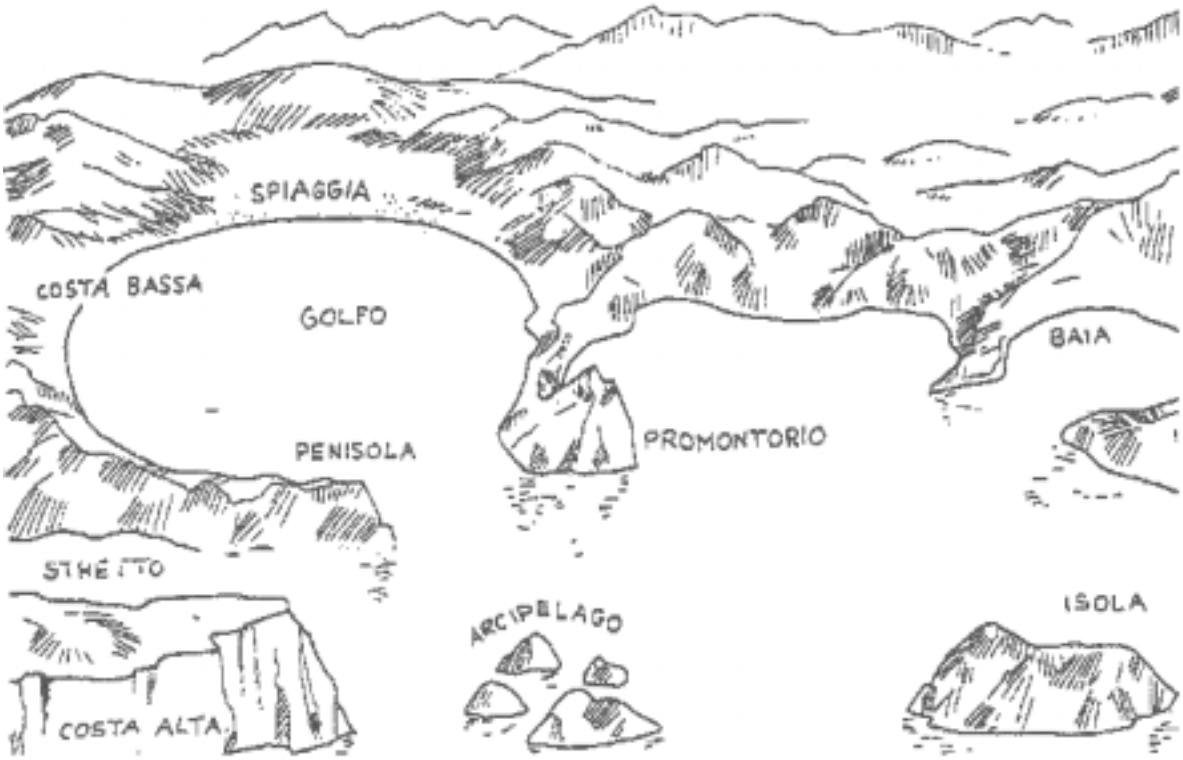

Parole-chiave 🔑

COSTA: zona di confine fra la terra e il mare.
ISOLA: una parte di terra completamente circondata dal mare.
ARCIPELAGO: un gruppo di isole vicine.
PENISOLA: una terra bagnata da tre parti dal mare.
GOLFO: è una grande curva che fa il mare dentro la terra.
BAIA: è una curva più piccola, con l'entrata stretta.
PROMONTORIO: un pezzo di montagna che va dentro nel mare.
STRETTO: una striscia di mare, tra due terre, che unisce due mari.
COSTA ALTA: quando la montagna finisce di colpo sul mare.
COSTA BASSA: quando la terra finisce direttamente nel mare.
SPIAGGIA: un pezzo di costa bassa ricoperto di sabbia o di sassolini.

VERIFICA 👁

Disegna un'isola➔	
Disegna un arcipelago➔	
La penisola è una terra bagnata da …… …… parti dal ……..	
Costa ……	
Costa ……	
Lo stretto è una striscia di mare che unisce due ……..	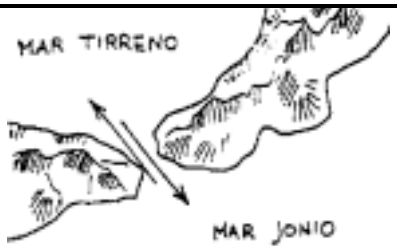

I MARI E LE COSTE in Italia

L'Italia si trova nel **MARE MEDITERRANEO**:

il **MAR LIGURE** a nord-ovest

il **MAR TIRRENO** a ovest

il **MARE ADRIATICO** a est

il **MAR IONIO** a sud-est

LE COSTE

- Nel **Mare Adriatico** le coste sono basse e ci sono molte spiagge.
- Nel **Mar Ligure** e nel **Mar Tirreno** ci sono molti golfi e promontori.
- In **Toscana** e nel **Lazio** le coste sono basse e sabbiose.
- In **Sardegna** le coste sono rocciose.

Inserire immagine spiaggia e costa rocciosa

GOLFI E PORTI

In Italia i golfi più grandi e importanti sono:

il **Golfo di Genova**, il **Golfo di Venezia**, il **Golfo di Napoli** e il **Golfo di Taranto**.

In questi golfi ci sono anche dei porti.

Parole-chiave 🔑

PORTO: la stazione delle navi. Si trova in un punto dove non ci sono le onde e il vento.

IL FIUME

- Il **fiume** è una lunga striscia di acqua dolce dove si raccoglie la pioggia e l'acqua dei **TORRENTI** e dei **RUSCELLI** che scendono dalle montagne.
- Il **fiume** scorre nella valle e in pianura.
- Dalle montagne alte nascono **fiumi** grandi e con molta acqua.
  Dalle montagne più basse nascono **fiumi** piccoli e con meno acqua.
- Il **fiume** finisce nel mare in un punto che si chiama **FOCE**.
- In un **fiume** possono arrivare altri **fiumi** più piccoli che si chiamano **AFFLUENTI**.

IL LAGO

Molte volte il fiume entra in una specie di buco nel terreno e forma un **lago**.
Quando entra nel **lago** il fiume si chiama **IMMISSARIO**.
Quando il fiume esce dal **lago** si chiama **EMISSARIO**.
Un **lago** è **APERTO** quando il fiume esce (emissario).
Un **lago** è **CHIUSO** quando il fiume non esce più e si ferma.

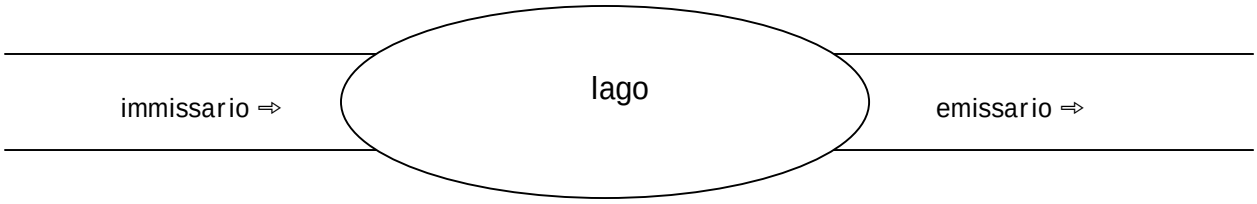

Parole-chiave 🔑

TORRENTE: striscia d'acqua che scende dalle montagne quando piove.
RUSCELLO: torrente più piccolo
AFFLUENTE: un fiume che va finire in un altro fiume.

FOCE: il punto dove il fiume entra nel mare.

VERIFICA 👁

Scrivi al posto giusto le parole:

FIUME - LAGO - AFFLUENTE DI DESTRA - AFFLUENTE DI SINISTRA - FIUME IMMISSARIO – FIUME EMISSARIO - FOCE



I FIUMI E I LAGHI in Italia

- I **FIUMI ALPINI** raccolgono l'acqua dei ghiacciai, sono ricchi di acqua e sono i più importanti e i più lunghi.
- I **FIUMI APPENNINICI** raccolgono le piogge e sono pieni di acqua in autunno e in primavera, ma sono quasi asciutti d'estate.

- Il **PO** è il fiume più lungo d'Italia (652 Km).
  Riceve le acque di quasi tutti i fiumi della **Pianura Padana** che scendono dalle Alpi (**affluenti di sinistra**) e degli Appennini (**affluenti di destra**).

Inserire immagine bacino idrogeologico del Po

Ai piedi delle Alpi si trovano i più grandi laghi italiani:
Lago di Como, **Lago Maggiore**, **Lago di Garda**, **Lago di Lugano**, ecc.
Sono lunghi e stretti, molto profondi e circondati dalle montagne.

Nell'Italia Centrale si trovano :
il **Trasimeno**, il **Lago di Bolsena**, il **Lago di Bracciano**, ecc.

Nell'Italia Meridionale si trovano:
il **Lago di Lesina** e il **Lago di Varano**.

Inserire immagini di alcuni laghi

LA CARTINA FISICA

Se guardi la **CARTINA FISICA** vedi:

- **le montagne**
- **l'altezza delle montagne**
- **le catene montuose**
- **le colline**
- **le pianure**
- **i fiumi**
- **i laghi**
- **i mari**
- **la profondità del mare**
- **le coste**
- **i golfi**
- **le isole**
- **gli arcipelaghi**
- **gli stretti**

VERIFICA

Scrivi sui trattini le parole che mancano:

✍Il Monte Bianco si trova nelle ……...

✍Le Alpi sono più …….... degli Appennini.

✍Nel Mar Ligure si trova il Golfo di …….

✍Il Mar Tirreno è più ……..……del Mare Adriatico.

✍Le isole più grandi dell'Italia sono la ……
e la ……

✍Lo stretto di Messina unisce il Mar …….. e
il Mar ……

✍Le Isole Eolie o Lipari sono un ……..

LA CARTINA POLITICA

Se guardi la **CARTINA POLITICA** vedi:

- **i confini**
- **le regioni**
- **la capitale**
- **i capoluoghi di regione**
- **i capoluoghi di provincia**
- …….
- …….
- …….

VERIFICA 👁

✍L'Italia confina con

……..

……..

……..

……..

✍La capitale è ……..…

✍L'Italia è divisa in ……. regioni.

✍Il capoluogo della Valle d'Aosta è ……..

✍Il capoluogo del Piemonte è …….

✍Venezia è il capoluogo del ……..

✍Milano si trova in ……

✍La Sicilia e la Sardegna sono due isole, ma sono anche due ….

…….

IL CLIMA

In televisione , dopo il telegiornale, fanno vedere delle cartine che spiegano le **CONDIZIONI METEREOLOGICHE**:

- **le temperature**
- **le precipitazioni**
- **i venti**
- **i mari**
- cioè **"Che tempo farà"**.

- **CLIMA** vuol dire l'insieme delle **condizioni metereologiche** di una zona, una regione, un paese.

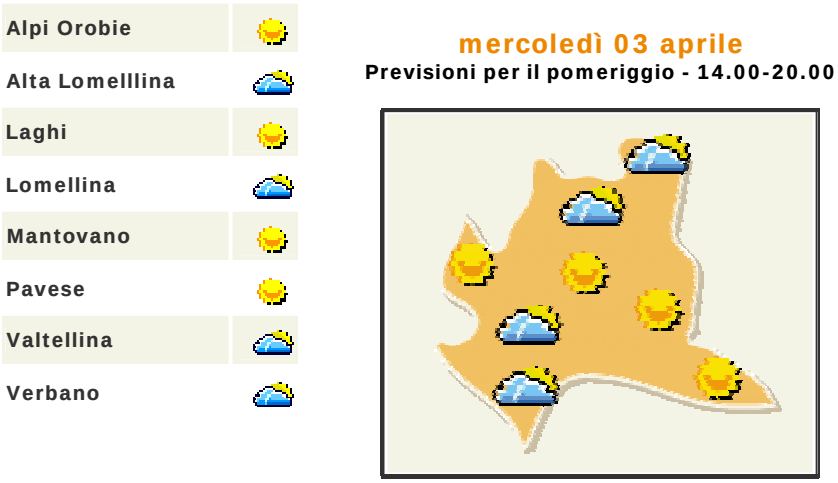

Il **clima** dipende da:

- la **LATITUDINE**, cioè quanto un posto è vicino o lontano dall'**EQUATORE**.
  L'**Equatore** è la linea che indica la zona più calda della Terra.
- l'**ALTITUDINE** (l'altezza). In montagna più sali e più fa freddo.
- La **VICINANZA AL MARE** e ai laghi perché l'acqua assorbe il calore durante l'estate e lo restituisce piano piano durante l'inverno.

Parole-chiave 🔑

TEMPERATURA: quando misuri il calore di qualcosa, prendi la temperatura

PRECIPITAZIONI: piogge

MITE: dolce

SICCITA': quando non piove per molto tempo

IL CLIMA in Italia

- Il clima nelle diverse regioni italiane non è uguale, ma cambia molto.
- L'Italia è lunga e stretta e perciò una regione può essere più o meno vicina all'Equatore.
- La catena delle Alpi protegge l'Italia dai venti freddi del nord.
- Gli Appennini fermano il brutto tempo che viene dal nord-ovest e per questo la costa adriatica è più secca della costa Tirrenica.

Inserire immagine zone climatiche italiane

ZONE CLIMATICHE ITALIANE

Regione Alpina: inverni lunghi e freddi, estati brevi, molte precipitazioni piovose e nevose.

Regione Padana: inverni freddi ed estati calde e afose.

Regione Ligure-Tirrenica: clima mite, piogge frequenti.

Regione Adriatica: inverni freddi, estati calde e asciutte.

Regione Appenninica: inverni freddi, estati non molto calde e piovose.

Regione Mediterranea: estati molto calde, siccità.

L'ITALIA in breve

Continente: Europa

Territorio: penisola a forma di stivale

Confini:

- la Francia a nord-ovest
- la Svizzera e l'Austria a nord
- la Slovenia a nord-est.

Superficie: 301.720 Km²

Capitale: Roma

Regioni: 20

- Valle d'Aosta ⇨ Aosta
- Piemonte ⇨ Torino
- Liguria ⇨ Genova
- Lombardia ⇨ Milano
- Trentino Alto Adige ⇨ Trento
- Veneto ⇨ Venezia
- Friuli Venezia Giulia ⇨ Trieste
- Emilia-Romagna ⇨ Bologna
- Toscana ⇨ Firenze
- Marche ⇨ Ancona
- Umbria ⇨ Perugia
- Lazio ⇨ Roma
- Abruzzo ⇨ L'Aquila
- Molise ⇨ Campobasso
- Campania ⇨ Napoli
- Puglia ⇨ Bari
- Basilicata ⇨ Potenza
- Calabria ⇨ Catanzaro
- Sicilia ⇨ Palermo

- Sardegna ⇨ Cagliari

Popolazione: 60.000.000 circa
Temperatura media annuale: 13° C nella Pianura Padana
18° C in Sicilia
Governo: Repubblica Parlamentare
Costituzione: 1 gennaio 1948
Moneta: Euro (€) pari a £ 1936.27
Lingue: italiano, tedesco e ladino in alcune zone del Trentino Alto Adige, francese in una piccola zona della Valle D'Aosta.
Bandiera: bianca, rossa e verde